

4 Lauft weiter die Siegfriedstraße hoch bis zur Rüdigerstraße. Am Geruch erkennt ihr vielleicht ob ihr am Ziel seid.

Wer sieht die Spitze der Kirche auf der linken Seite? Habt ihr die Bäckerei erschnuppert können?

3 Geht geradeaus über die Frankfurter Allee in die Siegfriedstraße. Nach einer Weile kommt auf der linken Seite die "Grundschule auf dem lichten Berg". Darum heißt es also Lichtenberg!

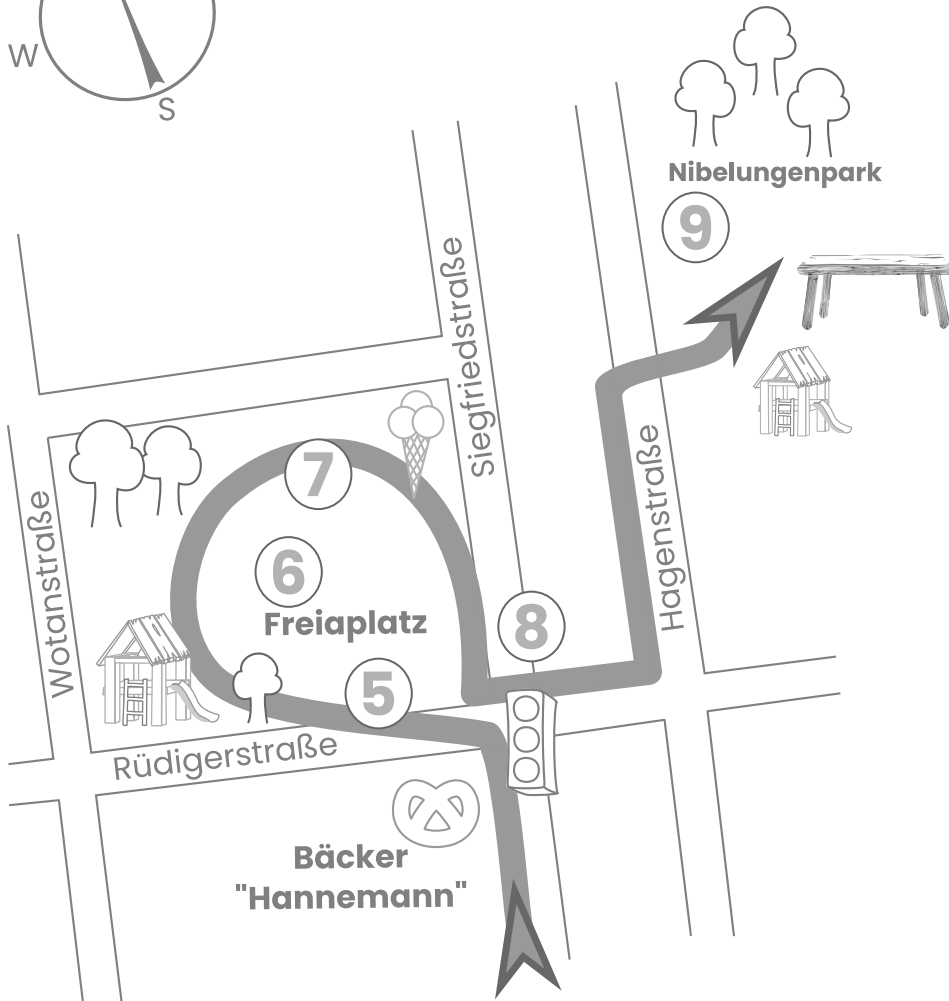
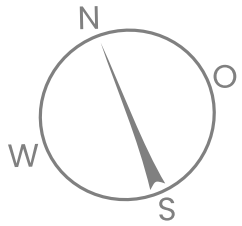
Schaut euch mal das gelb-weiße Gebäude an der Schule an. Auf wie vielen Säulen steht es? Findet ihr auch die Tischtennisplatte?

(Antwort: zwölf Säulen)

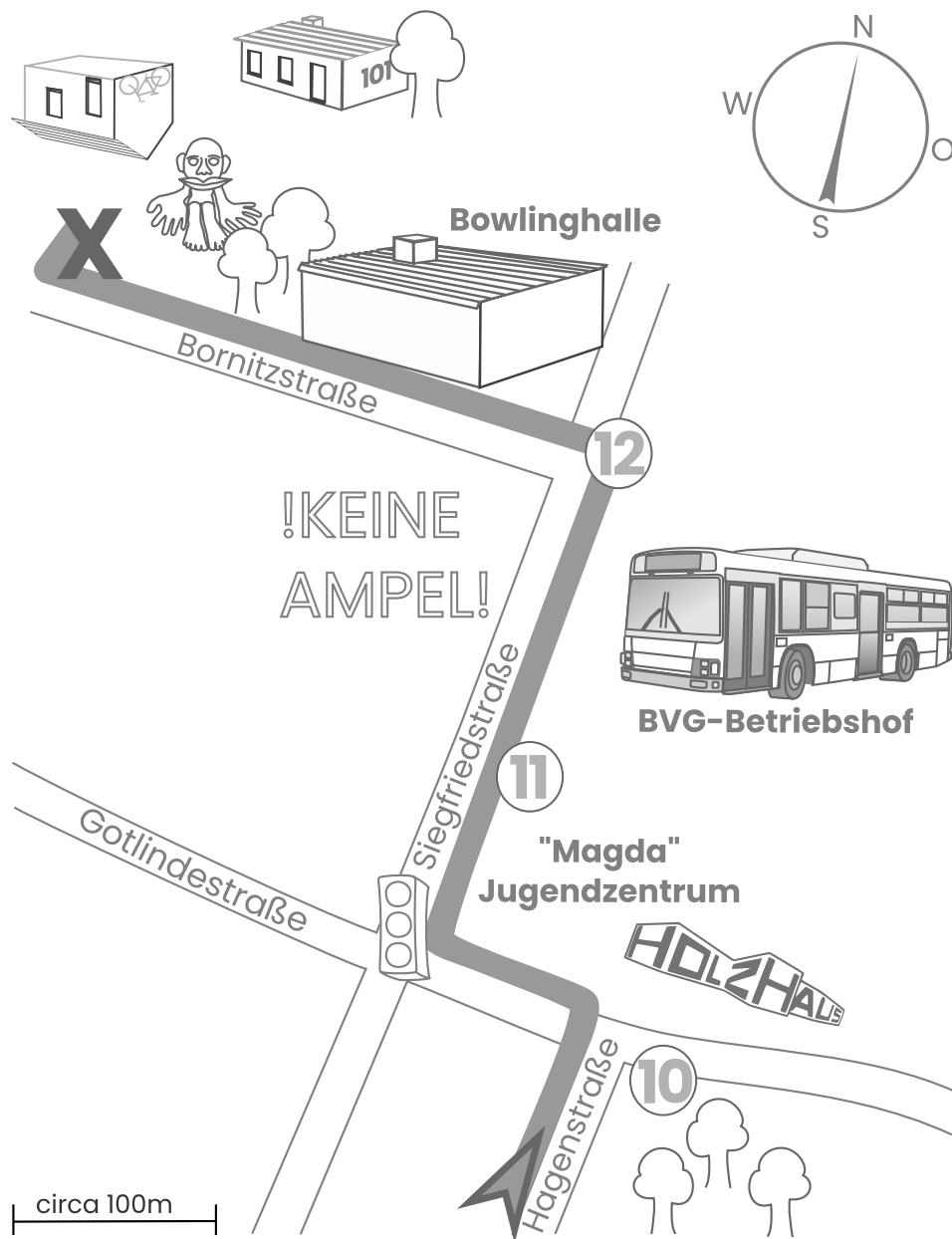
2 Schaut mal auf die Straßennamen. Aus welcher alten Sage stammen die Namen Siegfried, Gudrun, Hagen und Wotan?

(Antwort: Nibelungensage, auch Nibelungenlied genannt)

1 Start ist am S- und U-Bahnhof **Lichtenberg, Ausgang Siegfriedstraße**



- 9 In der Hagenstraße biegt links ab. Auf der anderen Straßenseite findet ihr den "Nibelungenpark" mit einem großen Tisch. Vielleicht könnt ihr drei besondere Bäume an ihren Blättern erkennen. Bei schönem Wetter, macht doch mal ein Picknick hier.
- 8 Nach der Eisdielen, die euch bestimmt gleich aufgefallen ist, geht es zurück zur Kreuzung am Bäcker und weiter zur Hagenstraße. Was ist euer Lieblings-Eisgeschmack? Was mögt ihr daran?
- 7 Beschreibt mal die Statue, die auf dem Platz steht. Fühlt sie sich warm oder kalt an? Welches Material kann das sein? Sabine Grzmek hat diese "Mutter mit Kind" schon 1984 aus Bronze gemacht.
- 6 In der Mitte des Platzes ist ein Hügel mit Steinen. Es gibt keinen Weg dahin aber ihr könnt ihn von allen Seiten sehen. Wieviele Steine kannst du zählen? (Antwort: Es sind zwölf.)
- 5 Erkennt ihr die großblättrige Sommerlinde auf dem Freiaplatz?



X

Es geht an der Bowlinghalle vorbei bis wieder mehr Büsche zu sehen sind. Hinter der Hausnummer 101 verbirgt sich die Dauerausstellung "Sinn Sala Bim"

Besucht mit eurer Schulklasse doch mal das Wendehaus, wo alles auf dem Kopf steht und esst Stockbrot vorm Lehmofen.

12

Gleich gegenüber kommt ihr in die Bornitzstraße. Seid vorsichtig, wenn ihr die Straße überquert. Hier gibt es keine Ampel!

Wenn ihr länger warten müsst, zählt doch mal alle silbernen Autos, die vorbei fahren.

11

Wieder rechts herum folgt der Siegfriedstraße bis zum BVG-Betriebshof Lichtenberg.

Manchmal gibt es hier auch Führungen über das Gelände.

10

Vom Park geht es nach rechts auf der Hagenstraße weiter. An der Gotlindestraße angekommen, seht ihr das Jugendzentrum auf der anderen Seite.

Wart ihr schonmal im "Magda"? Wie gefiel es euch?